

1. Orientierungsfahrt 2013 des MC Glienicke e.V. am 16.03.2013



Fahrtleitung : Rainer Preuß

NOTFALL-Hotline: 0162-9689534

Missbrauch strafbar - Saalrunde am Abend

Hallo Sportfreunde und Gäste, hier einige ernstgemeinte Hinweise zur Fahrt :

Gefahren wird **nach STVO und auf eigene Gefahr**, der Veranstalter übernimmt keinerlei Haftung für irgendwelche Schäden.

Es werden **teilweise unbefestigte** Streckenabschnitte befahren, diese **langsam** und **vorsichtig** befahren!

Erlaubt ist, was nicht ausdrücklich verboten ist, gilt besonders für die Profis – umdenken ist angesagt.

Neben den beschriebenen DK's in den Fahraufträgen sind auf der Strecke Bilder und Zahlen (ca. 20-30 cm groß, Farbe GELBGRÜN) als DK *hintereinander in FORTLAUFENDER REIHENFOLGE* in die Fahrerkarte einzutragen.

Die Zahlen sind immer auf der rechten Seite der Strecke, die Bildmotive rechts, links oder mittig in Fahrtrichtung zu sehen.

Mal- und Zeichenkünste, Krakeleien und abstrakte Kunstwerke haben in der Fahrerkarte nichts zu suchen, die DK sin eindeutig, sauber und ohne Streichungen / Änderungen einzutragen ! Ebenfalls werden keine Entweder / Oder – Lösungen akzeptiert!

Sollte es zu Zwischenfällen, Ausfällen oder Anfällen von Lustlosigkeit oder LMAA-Stimmung und somit zu Abbrüchen ohne Zielfahrt kommen, bitte ich um eine tel. Info, damit keiner gesucht werden muss.

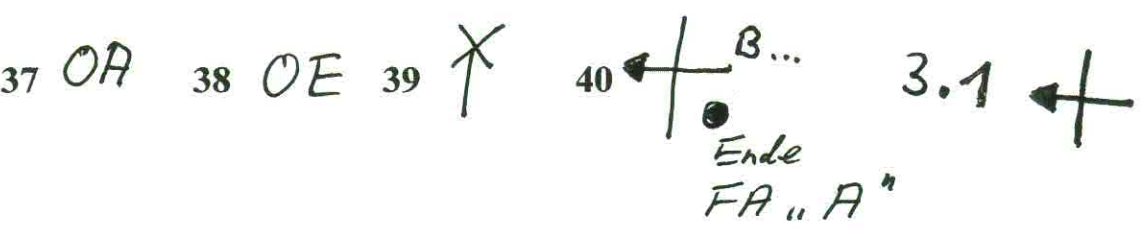
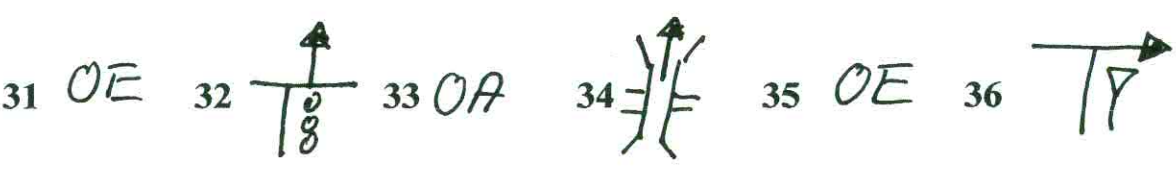
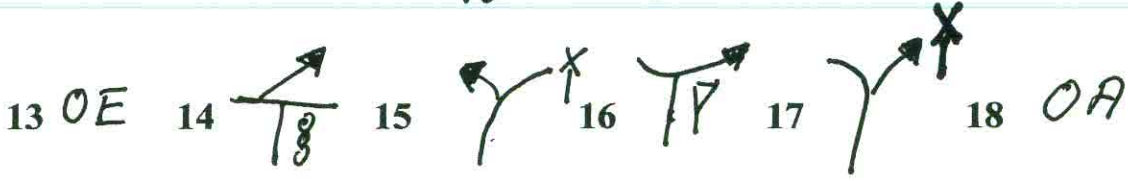
Dann viel Spaß und wie immer eine Bitte – von verbalen Attacken oder gar körperlichen Mißhandlungen als Zeichen von Mißfallensbekundungen bitte ich am Ziel Abstand zu nehmen. Vielen Dank,

Der Fahrtleiter

Fahrauftrag A

Fahrstrecke 32 KM

Fahrzeit 64 Minuten



DK' S zum Fahrauftrag A

Nach jedem Rechtsabbiegen die erste Hausnummer rechts notieren

BBZ 14 : welcher Ort in 38 KM

BBZ 17: welcher Ort in 4 KM

BBZ 22: welcher Ort in 1 KM

BBZ 24: welcher Bus fährt hier

BBZ 25: welcher Bus ist jetzt hinzugekommen

BBZ 33: welcher Ort in 3 KM

BBZ 38: welche Bundesstraße wird demnächst befahren

Hinweis : zwischen BBZ 3.1 + 4 und 21 + 22 ist eine Änderung der Fahrtrichtung als dem Straßenverlauf folgend anzusehen

Weitere DK'S können gelbgrüne Zahlen ca.30 cm hoch an Bäumen und an der Strecke zu findende Bildobjekte sein. Diese dann in Reihenfolge mit den anderen BBZ in die Fahrerkarte eintragen.

Fahrauftrag B

Fahrstrecke 45 KM

Fahrzeit 90 MIN

Fahre von Birkholz kommend links auf die B158, fahre bis zu einem Ort bestehend aus einer Wasser- und Landwirtschaftsfläche, biege in diesem Ort rechts in Richtung eines hügeligen Ortes / eines verbogenen Gewässers ab.

In A....l....g am „T“ rechts abbiegen, an der kreuzenden Straße mit drei bunten Lichtern biege links ab, fahre in Richtung R.....f / F.....f .

Durchfahre einen Ort V.....f F.....f, weiter bis zu einem Ort mit 2 männlichen Vornamen im Namen, folge der Straße ortsdurchquerend bis zu einem „ T“ ,dort rechts, den eisernen Weg querend, abbiegen.

Am nächsten „T“ rechts und der weiteren Ausschilderung nach R...d....f folgen.

Fahre weiter bis zu einem Dorf mit einer fliegenden, gefiederten Tierart im Namen, quere wieder den eisernen Weg.

Nehme im Kreis die zehnte Ausfahrt und fahre nach R....d....f. An der Ampel biege links auf die in Summe 6 ergebenden Bundesstraßen. Befahre diese durch H.....f...e und L...t....w, hinter Lt....w biege rechts ab in Richtung K....b...m. Durchfahre diesen Ort weiter bis H...b..g, durchfahre diesen Ort bis zu einer links versetzten Kreuzung mit Vorfahrtschild.

Dort endet der Fahrauftrag B.

Durchfahrtskontrollen :

Die Buchstaben, mit denen der Name des passierteten Ortes (Ortseingangsschild /gelbes Schild) beginnt und erste sichtbare Hausnummer rechts gemeinsam eintragen. (z.B. R12)

Weiterhin sind gelbgrüne Zahlen an Bäumen ca. 30 cm sowie beigefügte Fotos als DK zu suchen und in entsprechender Reihenfolge in die Fahrerkarte einzutragen.

Fahrauftrag C

Streckenlänge 60 KM

Fahrzeit 120 MIN

Fahre in Hangelsberg von Kienbaum kommend an der Kreuzung nach Bahnübergang links in Richtung F...w...e . Im Ort / Zentrum angekommen, biege an Ampel rechts Richtung B...d S...w / P.....f ab.

Fahre bis B...d S... w, nach dem OE am Kreis die 13. Ausfahrt nehmen, weiter bis zu einem „T“ mit 4 Buchstaben, dort links abbiegen. Weiter bis zum Kreis, dort die Fahrtrichtung beibehalten. Fahre weiter Richtung W....h R..z, durchfahre den Ort dem Straßenverlauf folgend und überquere einen „eisernen Weg“.

Danach kommst Du an ein „T“, befahre dort eine B mit der Quersumme 12 nicht nach KW fahrend. Folge der B bis in einen Ort, der mit dem MC sehr verbunden ist. Nach dem OE folge der beigefügten Aufgabe.

Folge der B bis zu einem Ort mit einem Laubbaum und einer Erhöhung, nach dem OE folge der beigefügten Aufgabe.

Danach folgen 2 Orte B...w, nach dem OE Bu....w fahre nach beigefügter Aufgabe, nach dem 2. Ort folge der B und der Ausschilderung nach einer Stadt mit einer „metallischen Behausung“ und Be....w. Biege nicht mit der B nach der Brücke ab, überquere wieder einen „eisernen Weg“ und folge dem Hinweis „Zentrum“. Fahre gerade aus, an der Kreuzung mit vorgeschriebenen Richtungswechsel biege nicht links ab, im ersten und zweiten Kreis der bisher befahren B und der „metallischen Behausung“ folgend fahren.

Nach dem Ortsausgang weiter auf der B fahren, nach einer Zahl rechts dem K.....r M.....g vorsichtig folgen, am kreuzenden Weg links abbiegen, einen weiteren Weg rechts liegen lassen. Weiter auf den von links kommenden befestigten Weg bis zu einem „T“ folgen, dort nicht rechts abbiegen und weiter bis zu einer Kreuzung mit Vorfahrtzeichen fahren. Dort links abbiegen, nach ca. 1000m links hinter einem hölzernen Torbogen befindet sich das ZIEL

Durchfahrtskontrollen :

Die Buchstaben, mit denen der Name des passierten Ortes (Ortseingangsschild /gelbes Schild) beginnt und erste sichtbare Hausnummer rechts gemeinsam eintragen. (z.B. R12)

Weiterhin sind gelbgrüne Zahlen an Bäumen ca 30 cm groß und beigefügte Fotos als DK zu suchen und in entsprechender Reihenfolge in die Fahrerkarte einzutragen.

Zu Fahrauftrag C

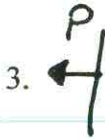
G.....e:

Nach dem OE




L.....g:

Nach Bahnübergang:



B.....w:

Nach dem OE



Bilder zu den Fahraufträgen A, B und C



Bild 1



Bild 2



Bild 3



Bild 4



Bild 5



Bild 6



Bild 7



Bild 8



Bild 9

Fahrerkarte - 1 -**CM-Lauf 16.03.2013****Name- Fahrer:** _____ **Co-Pilot:** _____

Zeit / Start : _____

Tacho / Start: _____

Zeit / Ziel : _____

Tacho / Ziel : _____

DK 1		DK25	
DK 2		DK26	
DK 3		DK27	
DK 4		DK28	
DK 5		DK29	
DK 6		DK30	
DK 7		DK31	
DK 8		DK32	
DK 9		DK33	
DK10		DK34	
DK11		DK35	
DK12		DK36	
DK13		DK37	
DK14		DK38	
DK15		DK39	
DK16		DK40	
DK17		DK41	
DK18		DK42	
DK19		DK43	
DK20		DK44	
DK21		DK45	
DK22		DK46	
DK23		DK47	
DK24		DK48	

Name- Fahrer: _____ **Co-Pilot:** _____

DK49			DK73		
DK50			DK74		
DK51			DK75		
DK52			DK76		
DK53			DK77		
DK54			DK78		
DK55			DK79		
DK56			DK80		
DK57			DK81		
DK58			DK82		
DK59			DK83		
DK60			DK84		
DK61			DK85		
DK62			DK86		
DK63			DK87		
DK64			DK88		
DK65			DK89		
DK66			DK90		
DK67			DK91		
DK68			DK92		
DK69			DK93		
DK70			DK94		
DK71			DK95		
DK72			DK96		

Punkte DK :**Punkte Zeit :****Punkte km :**